

## Auflageexemplar

# Waldfeststellungsplan

Art. 10 Abs. 2 und Art. 13 Abs. 3 Bundesgesetz über den Wald [SR 921.0]  
sowie § 3 Abs. 1 Kantonales Waldgesetz (BGS 931.11)

## Gemeinde Neuendorf

Perimeter "Ortsplanungsrevision Bauzone"

## Detailplan B

Situation 1 : 1'000

Öffentliche Auflage vom 24. April 2026 bis am 26. Mai 2026

Von der Gemeinde eingesehen am: .....

Ort / Datum: .....




Gemeindepräsident: .....

Festgestellt:

Ort / Datum: .....

Kreisförsterin: .....





### Verbindliche Waldgrenze

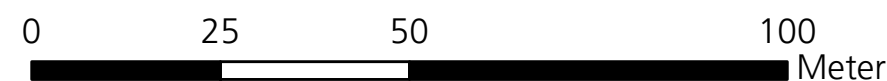
-  aufgehoben
-  neu festgestellt
-  bestehend

Der vorliegende Waldfeststellungsplan ersetzt folgenden rechtsgültigen Waldfeststellungsplan:

Waldfeststellungsplan , 1:1000 [dat. 10.01.2001; gen. 03.04.2001, Kreisförster]

### Orientierungsinhalte

-  Wald gemäss AWJF (Stand: Januar 2021)
-  Bauzonengrenze
-  Bauzone
-  Grundbuchplan WMS Kanton Solothurn (Stand: 20.03.2026)



Index	Datum	Änderungen	gez./gepr.
1	13.11.2024	nach 2. Vorprüfung vom 14. August 2024	pej / tle

Von Rollstrasse 29, 4702 Oensingen  
Tel. 062 388 38 38  
www.bsb-partner.ch

BSB + Partner  
Ingenieure und Planer



Format/Seiten: 42 x 29.7  
Gezeichnet/Geprüft: pej  
Genehmigt: tle  
Druckdatum: 20.03.2026 16:45:46

Plan-Nr. 21855\_102

Erstellt: 05.10.2023

Revidiert: 05.10.2023