




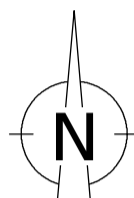



Orientierungsinhalt

-  Bereiche mit Detail-Waldfeststellungsplan (Detail-Plan Nr. 101-102)
-  Wald gemäss Waldplan AWJF (Stand: Druckdatum)
-  Bauzonengrenze
-  Gemeindegrenze
-  Grundbuchplan WMS Kanton Solothurn (Stand: Druckdatum)

0 100 200 400 Meter



Gemeinde
Neuendorf



Auflageexemplar

Waldfeststellungsplan

Art. 10 Abs. 2 und Art. 13 Abs. 3 Bundesgesetz über den Wald [SR 921.0]
§ 8 Abs. 1 Kantonale Verordnung über Waldfeststellung und Waldabstand (BGS 931.72)

Gemeinde Neuendorf

Perimeter "Ortsplanungsrevision Bauzone"

Übersicht

Situation 1 : 4'000

Öffentliche Auflage vom 24. April 2026 bis am 26. Mai 2026

Von der Gemeinde eingesehen am:

Ort / Datum:

Gemeindepräsident

Festgestellt: Ort / Datum:

Kreisförster/in:

Index	Datum	Änderungen	gez./gepr.

Von Rollstrasse 29, 4702 Oensingen Tel. 062 388 38 38 www.bsb-partner.ch	BSB + Partner Ingenieure und Planer 	Format/Seiten: 45 x 42 Gezeichnet/Geprüft: pej Genehmigt: tle Druckdatum: 20.03.2026 16:47:16
Plan-Nr. 21855 / 100	Erstellt: 31.01.2024	Revidiert:

